



**КОМИТЕТ ИМУЩЕСТВЕННЫХ ОТНОШЕНИЙ
АДМИНИСТРАЦИИ ПЕРМСКОГО МУНИЦИПАЛЬНОГО РАЙОНА**

РЕШЕНИЕ
о размещении объектов № 668

Пермский край
Пермский район

07.09.2020

Комитет имущественных отношений администрации Пермского муниципального района разрешает Акционерному обществу «Газпром газораспределение Пермь» (ИНН 5902183841, ОГРН 2125902017723, почтовый адрес: 614000, г. Пермь, ул. Петропавловская, 43)

размещение объекта «газопровод давлением до 0,6 Мпа, для размещения которого не требуется разрешение на строительство»

на землях государственная собственность на которые не разграничена

на срок 1 год с 07.09.2020 г. по 06.09.2021 г.

Местоположение: Пермский край, Пермский район, Юго-Камское с/п, п. Юго-Камский, ул. Звезды, к дому 10.

Приложение: схема предполагаемых к использованию земель или части земельного участка.

Председатель комитета имущественных
отношений администрации Пермского
муниципального района

(подпись, печать)

Г.В. Мюресов



Схема предполагаемых к использованию земель или части земельного участка

Объект: Газопровод давлением до 0,6 Мпа включительно, для размещения которого не требуется разрешения на строительство

Местоположение: расположенным рядом с домом, по адресу: Пермский край, Пермский р-н., Юго-Камское с/п. п. Юго-Камский, ул. Звезды, к дому 10

Площадь земель или части земельного участка, кв.м.: 2548

Категория земель: земли населенных пунктов

Вид разрешенного использования: -









Описание границ смежных землепользователей:

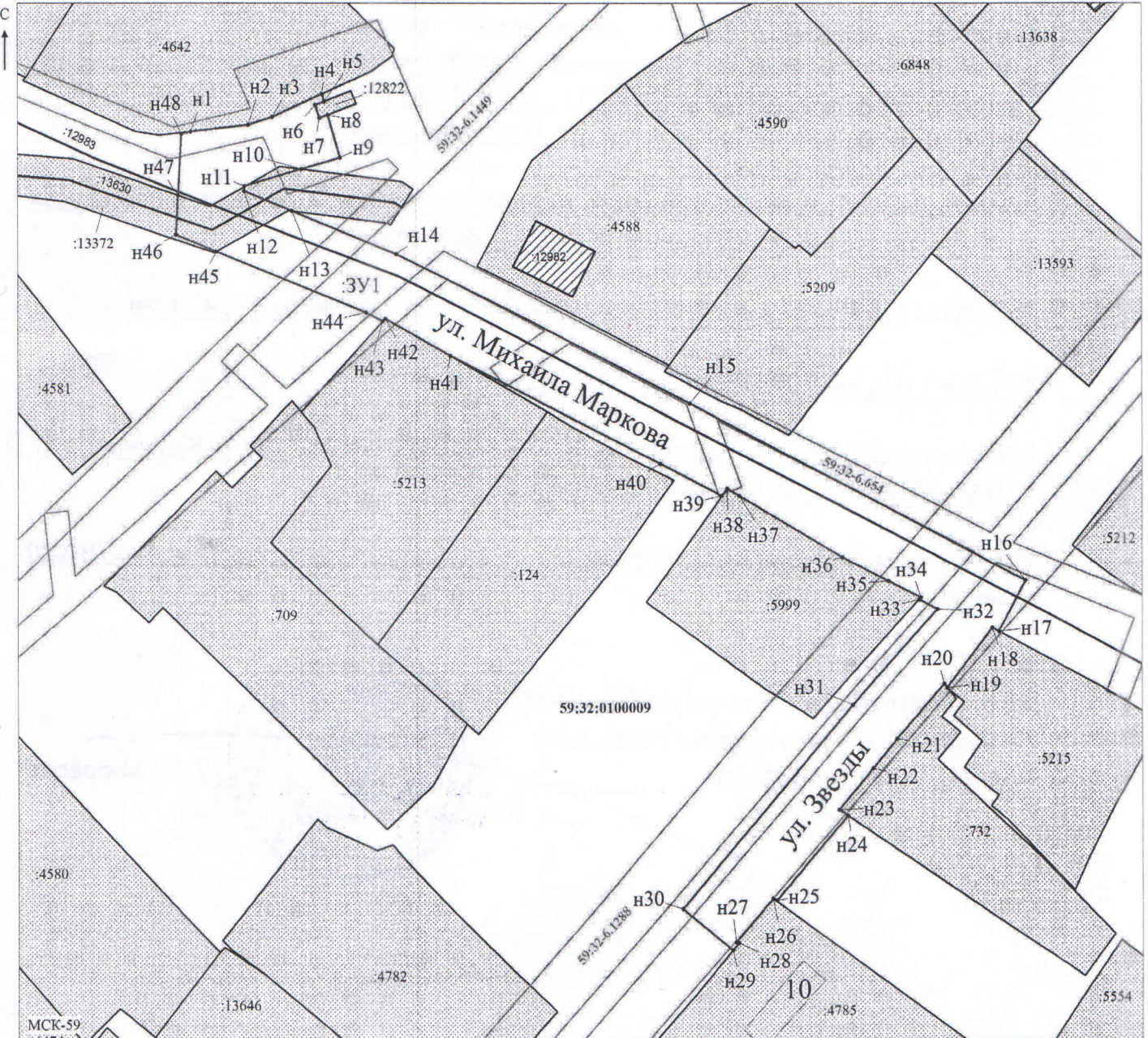
- От точки н1 до точки н4 - земельный участок с кадастровым номером 59:32:0100009:4642
- От точки н4 до точки н5 - земли общего пользования
- От точки н5 до точки н8 - земельный участок с кадастровым номером 59:32:0100009:12822
- От точки н8 до точки н10 - земли общего пользования
- От точки н10 до точки н13 - земельный участок с кадастровым номером 59:32:0100009:13372
- От точки н13 до точки н17 - земли общего пользования
- От точки н17 до точки н19 - земельный участок с кадастровым номером 59:32:0100009:5215
- От точки н19 до точки н24 - земельный участок с кадастровым номером 59:32:0100009:732
- От точки н24 до точки н25 - земли общего пользования
- От точки н25 до точки н29 - земельный участок с кадастровым номером 59:32:0100009:4785
- От точки н29 до точки н33 - земли общего пользования
- От точки н33 до точки н39 - земельный участок с кадастровым номером 59:32:0100009:5999
- От точки н39 до точки н41 - земли общего пользования
- От точки н41 до точки н43 - земельный участок с кадастровым номером 59:32:0100009:5213
- От точки н43 до точки н45 - земли общего пользования
- От точки н45 до точки н47 - земельный участок с кадастровым номером 59:32:0100009:13372
- От точки н47 до точки н1 - земли общего пользования

Каталог координат, м

Каталог координат, м			Каталог координат, м		
№ точки границы	X	Y	№ точки границы	X	Y
н1	484091.48	2191516.68	н25	483965.71	2191614.42
н2	484092.59	2191526.35	н26	483966.00	2191613.77
н3	484093.84	2191530.37	н27	483958.83	2191607.59
н4	484097.47	2191538.58	н28	483958.70	2191608.11
н5	484096.26	2191538.93	н29	483957.49	2191607.10
н6	484095.69	2191537.45	н30	483964.33	2191598.72
н7	484093.62	2191538.21	н31	483997.20	2191627.17
н8	484094.12	2191539.55	н32	484013.09	2191641.26
н9	484087.26	2191541.54	н33	484014.68	2191638.18
н10	484085.40	2191535.14	н34	484015.03	2191638.49
н11	484082.65	2191525.66	н35	484017.77	2191633.13
н12	484081.85	2191525.61	н36	484021.68	2191625.46
н13	484078.55	2191533.61	н37	484031.67	2191608.24
н14	484071.40	2191550.90	н38	484032.84	2191606.23
н15	484046.80	2191600.02	н39	484031.66	2191605.36
н16	484017.83	2191656.03	н40	484037.00	2191595.02
н17	484009.32	2191651.63	н41	484054.57	2191559.94
н18	484009.94	2191650.48	н42	484060.64	2191549.07
н19	483999.93	2191642.91	н43	484060.21	2191548.67
н20	484000.57	2191642.39	н44	484061.60	2191545.90
н21	483991.70	2191634.53	н45	484071.89	2191521.01
н22	483986.98	2191630.50	н46	484074.72	2191514.17
н23	483980.35	2191624.81	н47	484081.13	2191514.55
н24	483979.39	2191626.26	н48	484091.06	2191515.15

Условные обозначения:

-  - предполагаемый участок земель, на которых планируется размещение объекта
-  - границы и номер объекта капитального строительства, сведения о которых внесены в ЕГРН
-  - границы и номер земельного участка, сведения о которых внесены в ЕГРН
-  :3У1 - обозначение запрашиваемого земельного участка
-  - граница кадастрового квартала
-  59:32-6.654 - зоны с особыми условиями использования территории, сведения о которых внесены в ЕГРН
-  н1 - характеристическая точка границ земель или части земельного участка
-  59:32:0100009 - номер кадастрового квартала



Масштаб 1: 700

Заявитель: _____ / Егошина И.В.
 (подпись, расшифровка подписи)

МП
 (для юридических лиц и индивидуальных предпринимателей)